


울산광역시북구

공보는 공문서로서의 효력을 갖는다.



| | |
|--------|------------------|
| 공 람 | 기 관 의 장 |
| | |

제 1061 호 2017. 4. 13. (목)

고 시

- 울산광역시 북구 고시 제2017-73호[하천점용허가 고시] 2
- 울산광역시 북구 고시 제2017-74호[도로명주소 고시] 3
- 울산광역시 북구 고시 제2017-75호[도로명주소 폐지 고시] 5

공 고

- 울산광역시 북구 공고 제2017-450호[개별공시지가 열람 및 의견제출 접수] 7
- 울산광역시 북구 공고 제2017-470호[사업인정에 관한 주민 등의 의견 청취 공고(매곡천 공공공지 조성사업)]·11
- 울산광역시 북구 공고 제2017-476호[선거인명부·거소투표신고인명부 및 선상투표신고인명부의 사본 작성비용
공시] 20
- 울산광역시 북구 공고 제2017-478호[선거인명부 열람 및 등재여부 확인기간 등 공고] 21

| | |
|--------|--|
| 안 내 | ○ 북구 종이공보는 매주 목요일 발행되오니 공보게재 의뢰 공문을 수요일까지 제출하여 주시기 바랍니다. ○ 긴급한 내용은 사전에 협의하여 주시기 바랍니다. ○ 북구 전자공보 확인방법 ☎ 북구 홈페이지(www.bukgu.ulsan.kr)→행정정보→알림마당→북구공보 |
|--------|--|

| | | | | | | | | |
|--------|--|--|--|--|--|--|--|--|
| 회 람 | | | | | | | | |
|--------|--|--|--|--|--|--|--|--|

발행: 울산광역시북구 편집:기획홍보실(☎241-7125 행정7125)

울산광역시 복구 고시 제2017 - 73호

하천점용허가 고시

「하천법」 제33조제6항 및 동법 시행령 제38조 규정에 따라 하천 점용허가 하고 그 내용을 아래와 같이 고시합니다.

2017년 4월 7일

울산광역시 복구청장

1. 하천의 명칭 : 동천
2. 점용자의 성명 및 주소
가. 성명 : 김창식
나. 주소 : 울산광역시 중구 옥교동 313-2번지
3. 점용 목적 및 개요
영농을 위한 토지의 성토
4. 점용지역의 위치 및 면적
가. 위치 : 진장동 116번지 외 5필지
나. 면적 : 414㎡
5. 점용허가의 유효기간 : 2017. 4. 7. ~ 2018. 4. 6.

울산광역시 복구 고시 제2017-74호

도로명주소 고시

우리구 관내 건물에 대하여 「도로명주소법」 제18조제2항에 따라 건물에 부여한 도로명주소를 다음과 같이 고시합니다.

2017년 4월 13일

울산광역시 복구청장

○ 도로명주소 : 울산광역시 복구 중산로 19(중산동) 외 10건

| 종전주소 | 도로명주소 | 도로명 고시일 | 도로명 부여사유 |
|--------|-------|---------|----------|
| (별지참조) | | | |

※ 고시내용 및 기타 자세한 사항은 울산광역시 복구 민원지적과 (☎052-241-7583,7585)에 문의 또는 울산광역시 복구청 홈페이지(www.bukgu.go.kr) 및 도로명주소 안내 홈페이지 (www.juso.go.kr)에서 열람하시기 바랍니다.

○ 도로명주소 사용 및 공부상 주소전환

- 도로명주소는 2017. 4. 13. 고시 후 도로명주소법 제19조제1항에 의거 공법관계에 있어서 주소로 사용됩니다.
- 공공기관에서 비치·관리하고 있는 각종 공부상 주소(소재지)는 해당기관에서 도로명주소로 변경합니다.

○ 도로명주소 변경 등

- 도로명 또는 건물번호의 변경은 도로명주소법 시행령 제7조의3 및 제9조에서 정한 절차에 따라 신청할 수 있습니다.
- 도로명은 도로명주소법 시행령 제7조제7항에 의거 당해 도로명이 고시된 날부터 3년이 지난 후에 변경할 수 있습니다.

○ 참고사항

- 공동주택의 경우 종전주소의 공동주택명, 동·호와 도로명주소의 상세주소는 공법관계의 각종 공부상 기재된 주소로 한다.

도로명주소 부여 고시 조서

| 순번 | 종전주소 | 도로명주소 | 도로명주소 고시일 | 도로명부사유 | 도로명 고시일 | 비고 |
|----|--------------------------|--------------------------|--------------|---|------------|----|
| 1 | 울산광역시 북구 중산동 1281-3 | 울산광역시 북구 중산로 19(중산동) | 2017-04-13 | 법정동 명칭을 사용하여 도로명을 부여하였다 | 2013-12-30 | |
| 2 | 울산광역시 북구 영포동 417-20 | 울산광역시 북구 중리7길 12(영포동) | 2017-04-13 | 예로부터 전해져 내려오고 현재도 사용중인 마을이름으로 누구나 쉽게 알 수 있는 이름이므로 도로명을 부여하였다. | 2004-01-05 | |
| 3 | 울산광역시 북구 전곡동 587-4 | 울산광역시 북구 관문길 38-22(전곡동) | 2017-04-13 | 관문산으로 가는 길이라 하여 도로명을 부여하였다. | 2004-08-09 | |
| 4 | 울산광역시 북구 달전동 892-110 | 울산광역시 북구 농사로 375(달전동) | 2017-04-13 | 예전 지명인 농서에 위치하여 도로명을 부여하였다. | 2009-04-09 | |
| 5 | 울산광역시 북구 중산동 1280-4 | 울산광역시 북구 중산5길 19-3(중산동) | 2017-04-13 | 법정동 명칭을 사용하여 도로명을 부여하였다 | 2013-12-30 | |
| 6 | 울산광역시 북구 중산동 1280-3 | 울산광역시 북구 중산5길 19-5(중산동) | 2017-04-13 | 법정동 명칭을 사용하여 도로명을 부여하였다 | 2013-12-30 | |
| 7 | 울산광역시 북구 전곡동 505-1 | 울산광역시 북구 가재길 105(전곡동) | 2017-04-13 | 옛 지명과 연관하여 도로명을 부여하였다. | 2008-05-28 | |
| 8 | 울산광역시 북구 산하동 16-1 | 울산광역시 북구 동해안로 1704(산하동) | 2017-04-13 | 이 지역의 지형에 따라 도로명을 부여하였다. | 2009-08-20 | |
| 9 | 울산광역시 북구 산하동 286-4 | 울산광역시 북구 동해안로 1656(산하동) | 2017-04-13 | 이 지역의 지형에 따라 도로명을 부여하였다. | 2009-08-20 | |
| 10 | 울산광역시 북구 진장명촌지구 698 11L | 울산광역시 북구 명촌1길 14-6(진장동) | 2017-04-13 | 옛 지명이며 현재도 사용하는 명칭이므로 도로명을 부여하였다. | 2004-12-27 | |
| 11 | 울산광역시 북구 진장명촌지구 268 8-2L | 울산광역시 북구 진장24길 16-1(진장동) | 2017-04-13 | 옛 지명이며 현재도 사용하는 이름으로 울산시민이면 누구나 친숙한 이름이므로 도로명을 부여하였다. | 2004-12-27 | |

울산광역시 복구 고시 제2017-75호

도로명주소 폐지 고시

우리구 건물의 멸실 등에 따라 도로명주소를 폐지하고 「도로명주소법」 제18조제2항 규정에 의거 다음과 같이 고시합니다.

2017년 4월 13일

울산광역시 복구청장

○ 도로명주소 : 울산광역시 복구 중리7길 12(염포동) 외 3건

| 도로명주소 | 도로명주소 폐지일 | 폐지 사유 |
|--------|-----------|-------|
| (별지참조) | | |

※ 고시내용 및 기타 자세한 사항은 울산광역시 복구 민원지적과 (☎052-241-7583,7585)에 문의 또는 울산광역시 복구청 홈페이지(www.bukgu.go.kr) 및 새주소 안내 홈페이지(www.juso.go.kr)에서 열람하시기 바랍니다.

○ 도로명주소 사용 및 공부상 주소전환

- 도로명주소는 2017. 4. 13.고시 후 도로명주소법 제19조제1항에 의거 공법관계에 있어서 주소로 사용됩니다.
- 공공기관에서 비치·관리하고 있는 각종 공부상 주소(소재지)는 해당기관에서 도로명주소로 변경합니다.

○ 참고사항

- 금번 폐지된 도로명주소는 주소로써 사용할 수 없으며, 건물 신축 등의 사유가 발생하면 새로운 도로명주소가 부여됩니다.

도로명주소 폐지 고시 조서

| 연번 | 도로명주소 | 종전주소 | 도로명주소 폐지일 | 폐지사유 | 비고 |
|----|--------------------|----------------------|--------------|--------|----|
| 1 | 울산광역시 북구 중리7길 12 | 울산광역시 북구 영포동417-20 | 2017-04-13 | 건축물 멸실 | |
| 2 | 울산광역시 북구 농서로 375 | 울산광역시 북구 달천동 892-110 | 2017-04-13 | 건축물 멸실 | |
| 3 | 울산광역시 북구 동해안로 1704 | 울산광역시 북구 산하동 16-1 | 2017-04-13 | 건축물 멸실 | |
| 4 | 울산광역시 북구 화암길 3 | 울산광역시 북구 산하동 286-4 | 2017-04-13 | 건축물 멸실 | |

울산광역시 북구 제2017 - 450호

개별공시지가 열람 및 의견제출 접수

표준지공시지가를 기준으로 조사한 2017년 1월 1일 현재의 개별공시지가를 열람하고 있으니 기간 내 열람하시고 의견이 있으신 분은 개별공시지가 의견제출서를 제출하여 주시기 바랍니다.

2017년 4월 13일

울산광역시 북구청장

□ 열 랐

- 기 간 : 2017년 4월 13일 ~ 5월 2일
- 장 소 : 민원지적과 토지관리담당 또는 區 홈페이지
- 열람내용 : 토지 지번별 m²당 가격

□ 의견제출

- 기 간 : 2017년 4월 13일 ~ 5월 2일
- 제출사항 : 토지이용상황 등 토지특성이 같거나 가장 유사한 표준지의 가격이나 인근토지의 지가와 균형을 이루고 있지 아니한 경우 적정한 의견가격제시
- 제출자 : 토지소유자 및 그 밖의 이해관계인
- 제출처 : 울산광역시 북구 민원지적과(토지관리계)
- 제출방법 : 개별공시지가 의견제출서 서식에 기재

□ 의견제출에 대한 처리

- 의견이 제출된 토지가격에 대하여는 토지특성을 재확인하고 표준지의 가격이나 인근토지의 지가와 균형을 유지하고 있는지 여부 등을 재조사하여 그 처리 결과를 의견제출인에게 통지

■ 부동산 가격공시에 관한 법률 시행규칙 [별지 제7호서식]

개별공시지가 의견서

| 접수번호 | 접수일 | 처리기간 | | | | |
|--------|--|----------------------|------------------|------------------|------------------|--|
| | | 의견제출 기간이 만료된 날부터 30일 | | | | |
| 의견제출인 | 성명(법인명) | 생년월일(사업자등록번호) | | | | |
| | 주소 | | | | | |
| | 전화번호 | 휴대전화번호 | | | | |
| | 전자우편 | 소유자와의 관계 | | | | |
| 대상토지 | 소재지 및 지번 | | | | | |
| | 지목 | | | | | |
| | 실제이용상황 | | | | | |
| 의견제출내용 | <table border="1"> <tr> <td>열람지가</td> <td>원/m²</td> <td>의견가격</td> <td>원/m²</td> </tr> </table> | 열람지가 | 원/m ² | 의견가격 | 원/m ² | |
| | 열람지가 | 원/m ² | 의견가격 | 원/m ² | | |
| 의견제출사유 | | | | | | |

「부동산 가격공시에 관한 법률」 제10조제5항 및 같은 법 시행령 제19조제1항에 따라 열람한 개별공시지가에 대하여 위와 같이 의견을 제출합니다.

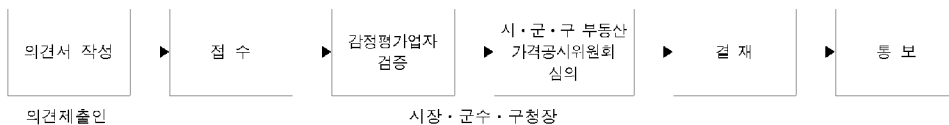
년 월 일

의견제출인 (서명 또는 인)

울산광역시 북구청장 귀하

| | | |
|------|-----------------------------------|-----|
| 첨부서류 | 의견제출 관련 참고자료(참고자료가 있는 경우에만 제출합니다) | 수수료 |
| | | 없음 |

처리절차



210mm×297mm(백상지 80g/m²)

■ Enforcement Rules to Act on Price Announcement of Real Estate [Attachment Form 7]

Opinions on the announced price of individual lot

| Receipt No. | Receipt Date. | Processing Period: within thirty days from the date the opinion hearing period expires |
|---------------------------------------|----------------------------|--|
| Person submitting opinion | Name | Date of Birth(Business License No.) |
| | Address | |
| | Phone | Mobile Phone |
| | E-mail | Relationship to the landowner |
| Subject | Address & Lot No. | |
| Individual Lot | Land Category | |
| | Actual Use | |
| Grounds for submitting opinions | Perused Price | Submitting Persons's Opinion |
| | | |
| | KRW/ m ² | KRW/ m ² |
| | Reasons to submit opinions | |

Pursuant to Paragraph (5) in Article 10 of Act on Price Announcement of Real Estate, and Paragraph (1) in Article 19 of the Enforcement Decree to the same Act, I submit an opinion on the announced price of individual lot as above.

Date:

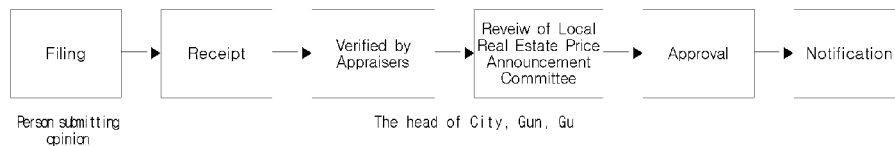
Person submitting opinion

(signature)

To: ULSAN, BUK-Gu

| | | |
|----------|--|------------|
| Attached | Documents related to the opinion(in case that documents are available) | Fee N/A |
|----------|--|------------|

Proceedings



210mm×297mm(Woodfree Paper 80g/ m²)

개인정보 수집·이용 동의서

개인정보보호법 제15조(개인정보의 수집·이용)에 의거 울산광역시 북구에서 추진하는 『개별공시지가 SMS알림서비스』의 효율적 운영 관리를 위하여 다음과 같이 개인정보를 수집·이용하고자 합니다.

1. 개인정보의 수집·이용 목적

- 개별공시지가에 대한 처리절차 안내 및 정보제공

(※ 의견제출, 이의신청안내 및 결과통지, 결정지가통지 등)

2. 수집하는 개인정보의 항목

- 성명, 연락처(휴대폰), 주소

3. 보유 및 이용기간 : 1년

4. 동의거부

- 귀하는 이에 대한 동의를 거부할 수 있습니다.
- 다만, 동의가 없을 경우 이와 관련된 업무 진행이 불가능할 수 있음을 알려드립니다.

위 3개의 개인정보 수집·이용에 동의하십니까?(해당란에 “√” 표시)

(동의함 동의하지 않음)

2017. . .

신청자 성명 : (서명)

울산광역시 북구 공고 제2017 - 470호

사업인정에 관한 주민 등의 의견 청취 공고

[매곡천 공공공지 조성사업]

『매곡천 공공공지 조성사업』 사업시행을 위해 「공익사업을 위한 토지 등의 취득 및 보상에 관한 법률」 제21조제2항 및 같은 법 시행령 제11조에 따라 사업인정에 관한 주민, 이해관계자 등의 의견을 듣고자 하오니, 이해관계가 있는 분이나 단체 등은 열람 기간 내에 의견서를 제출하여 주시기 바랍니다.

2017년 4월 13일

울산광역시 북구청장

1. 사업의 개요

○ 사업기간(예정) : 2017. 4. . ~ 2019. 3. 31.

| 사업의 종류 및 명칭(사업명) | 사업예정지 (위치) | 사업내용 | 사업시행자의 명칭(성명) 및 주소 |
|------------------|-------------------------|------------------|--------------------------------------|
| 매곡천 공공공지 조성사업 | 울산광역시 북구 신천동 239-5번지 일원 | 공공공지 조성 A=2,641㎡ | 울산광역시 북구청장 울산광역시 북구 산업로 1010(연암동) |

2. 공람장소, 공람기간

| 사업명 | 열람장소 | 열람기간 |
|---------------|-----------------|---------------------------------------|
| 매곡천 공공공지 조성사업 | 울산광역시 북구청 도시행정과 | 2017. 4. 13. ~ 2017. 4. 27. (14일간) |

3. 주민의견 제출기간 및 방법

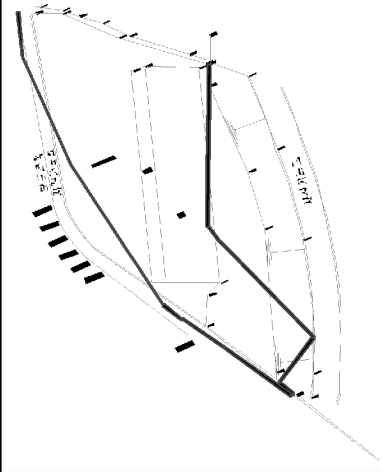
○ 제출기간 : 2017. 4. 13. ~ 2017. 4. 27.(14일간)

○ 제출방법 : 열람장소에 비치된 양식에 따라 의견서 제출

※ 기타 자세한 사항은 울산광역시 북구청 도시행정과(☎052-241-7913)로 문의하시기
바랍니다.

물 건 현 황 도 (1)

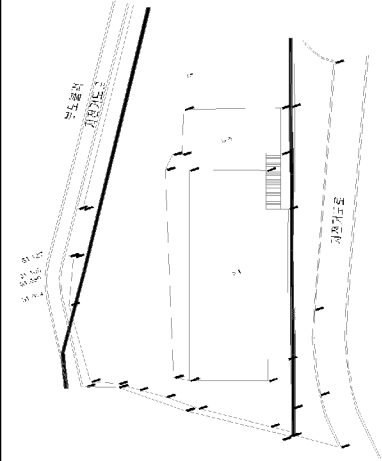
| 입원번호 | 물 건 의 소 제 지 | | 대지면적 | 소유자주소 | | 지 관 물 배 치 도 | | 조사일자 년 월 일 | 확인자 (인) | 조사자 (인) | |
|-------|-------------------------------|-------|----------|-----------------------------|----------------------|-------------|---------|---------------|------------|------------|--|
| | 물신광역시 북구 신촌동 315-11, 315-12번지 | 구 조 | | 530.00 ㎡ | 물신광역시 남구 신정동 1611-16 | 번리차 | 신 출 근 거 | | | | |
| 1 | 종 류 | 상 가 | 종 면적 | 평면면적(㎡) | 수 종 | 수 고 | 수 폭 | 총 직 | 수 정 | 번 수 | |
| | 상 가 | 상 가 | 199.24 ㎡ | | | | | | | | |
| | 상 가 | 상 가 | | | | | | | | | |
| 물 | 종 류 | 구 조 | 단 위 | 수 량 | 수 량 | | | | | | |
| | 1 | | | | | | | | | | |
| | 2 | | | | | | | | | | |
| | 3 | | | | | | | | | | |
| | 4 | | | | | | | | | | |
| | 5 | | | | | | | | | | |
| | 6 | | | | | | | | | | |
| | 7 | | | | | | | | | | |
| | 8 | | | | | | | | | | |
| | 9 | | | | | | | | | | |
| | 10 | | | | | | | | | | |
| 11 | 업 종 | 업 체 명 | 해 가 | 시 설 구 모 | | | | | | | |
| | | | 임 차 번 호 | | | | | | | | |
| 평 가 관 | 종 류 | 수 량 | 비 고 | 세 입 자 박 권 순 북 구 동 대 19 권 14 | | | | | | | |
| | | | | 기 타 참 고 사 항 | | | | | | | |




사 진

물 건 현 황 도 (2)

| | | | | | |
|---------|---|-------|----------------------|-------------|---------------------------------|
| 입력번호 | 물 건 의 소 재 지 | | 소재주소 | 지 장 물 배 치 도 | |
| 2 | 신광역시 북구 신천동 314-3, 314-4, 239-5, 239-6번 795.00㎡ | | 물산광역시 중구 오산동길 4(태화동) | 조사일자 | 년 월 일 |
| 연번 | 종 류 | 용 도 | 성 명 | 확인자 | (인) |
| 1 | 상 가 | 상가 | 김성국 외1인 연락처 | 조사자 | (인) |
| 2 | | | 산 출 근 거 | | |
| 3 | | | 면적(㎡) | | |
| | | | 352.30㎡ | | |
| 연번 | 종 류 | 구 조 | 구 격 | 단 위 | 수 량 |
| 1 | | | | | |
| 2 | | | | | |
| 3 | | | | | |
| 4 | | | | | |
| 5 | | | | | |
| 6 | | | | | |
| 7 | | | | | |
| 8 | | | | | |
| 9 | | | | | |
| 10 | | | | | |
| 11 | | | | | |
| 영 증 인 권 | | | 수 량 | | |
| 업 종 | 업체명 | 허 가 | 세입자 | 현종호 | 물신 중구 유곡동 e편한세상 110동 1302호 |
| | | 임차 번호 | 세입자 | 김희자 | 서울 서초구 청담동 4길33 성신 빌라 402호(양배동) |
| 종 류 | 부 수 | 비 고 | 기 타 | 청 고 사 항 | |
| | | | | | |



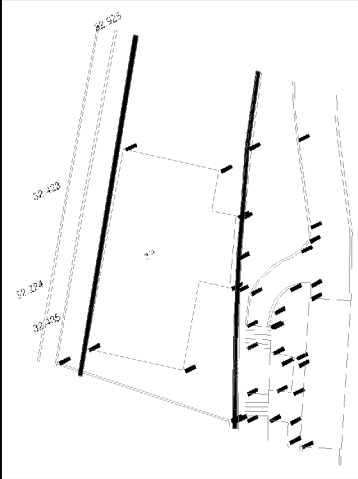
신천로
오산동길
지하차도



사 진

물건 현황도 (3)

| 입력번호 | 물 건 의 소 재 지 | | 소유자주소 | | 지 장 물 배 치 도 | |
|-------------|-----------------------------|------------|-------------------------------|-------------|-------------|-------------------------|
| 3 | 울산광역시 북구 신천동 240-2, 240-4번지 | | 울산 남구 삼산로 156번길5-74, 209동103호 | | 조사일자 년 월 일 | |
| 연번 | 종 류 | 용 도 | 대지면적 | 성 명 | 확인자 | (인) |
| 1 | 상 가 | 상가 | 304.00㎡ | 김성열 외1인 연략처 | 조사자 | (인) |
| 2 | | | 종면적 | 평면면적(㎡) | | |
| 3 | | | 112.38㎡ | 신 출 근 거 | | |
| | | | | CAD구적 | | |
| 연번 | 종 류 | 구 조 | 규 격 | 단 위 | 수 량 | 수 |
| 1 | | | | | | |
| 2 | | | | | | |
| 3 | | | | | | |
| 4 | | | | | | |
| 5 | | | | | | |
| 6 | | | | | | |
| 7 | | | | | | |
| 8 | | | | | | |
| 9 | | | | | | |
| 10 | | | | | | |
| 11 | | | | | | |
| 수 량 | | | | | | |
| | | | | 세입자 | 손해전 | 울산 북구 천곡동 천곡코아미루2차 202동 |
| 기 타 청 고 사 항 | | | | | | |
| 영 증 권 | 업 체 명 | 허 가 일 자 번호 | 시 설 구 모 | | | |
| | 제 조 업 | | | | | |
| | | | | 수 량 | 비 고 | |
| | | | | | | |
| 판 단 | | | | | | |



사 진

| 물 건 현 황 도 (4) | | | | | | | | | | | | | | | | | | |
|---------------|---------------------------------------|-----|---------|------------------------------|---|---------|------------------------------|-----|------------|-----|------|-----|---------|---------|---------|---------|---------|---------|
| 입원번호 | 물 건 의 소 제 지 | | | 소재주소 | 소유자주소 | | 물신광역시 북구 신촌1길 9-10 602호(상인동) | | 조사일자 년 월 일 | | | | | | | | | |
| | 물신광역시 북구 신촌동 234-43, 234-51, 234-66번지 | 구 조 | 대지면적 | | 성 명 | 면적지 | 조사일자 | 확인자 | 조사일자 | 확인자 | 조사일자 | 확인자 | | | | | | |
| 4 | 물신광역시 북구 신촌동 234-43, 234-51, 234-66번지 | 구 조 | 697.00㎡ | 물신광역시 북구 신촌1길 9-10 602호(상인동) | 면적지 | - | 조사일자 | 확인자 | 조사일자 | 확인자 | 조사일자 | 확인자 | | | | | | |
| 연번 | 종 류 | 용 도 | 상 가 | 상트위치 판별 | 종 면적 | 수 출 근 거 | | | | | | | | | | | | |
| 1 | 상 가 | 상가 | | | 135.09㎡ | CAD구각 | | | | | | | | | | | | |
| 2 | | | | | | | | | | | | | | | | | | |
| 3 | | | | | | | | | | | | | | | | | | |
| 연번 | 종 류 | 구 조 | 구 격 | 단 위 | 수 량 | 수 출 근 거 | | | | | | | 수 출 근 거 | 수 출 근 거 | 수 출 근 거 | 수 출 근 거 | 수 출 근 거 | 수 출 근 거 |
| 1 | | | | | | | | | | | | | | | | | | |
| 2 | | | | | | | | | | | | | | | | | | |
| 3 | | | | | | | | | | | | | | | | | | |
| 4 | | | | | | | | | | | | | | | | | | |
| 5 | | | | | | | | | | | | | | | | | | |
| 6 | | | | | | | | | | | | | | | | | | |
| 7 | | | | | | | | | | | | | | | | | | |
| 8 | | | | | | | | | | | | | | | | | | |
| 9 | | | | | | | | | | | | | | | | | | |
| 10 | | | | | | | | | | | | | | | | | | |
| 11 | | | | | | | | | | | | | | | | | | |
| 연번 | 입체면 | 면적 | 수 량 | 비 고 | 수 량 기 타 세입자 소유권 물신 북구 신촌로 105길 오토벨리 로 호성해링턴 112동 402호 | | | | | | | | | | | | | |
| 1 | 시설품목 | | | | | | | | | | | | | | | | | |
| 연번 | 제조년 | 연도 | 수량 | 비 고 | 기 타 세입자 소유권 물신 북구 신촌로 105길 오토벨리 로 호성해링턴 112동 402호 | | | | | | | | | | | | | |
| 1 | | | | | | | | | | | | | | | | | | |

| 의 견 서 『매곡천 공공공지 조성사업』 | |
|---|--------------------------------|
| 1. 제 목 | |
| 2. 당사자 | 성명(명칭) 주 소 |
| 3. 의 견 | |
| 4. 기 타 | |
| <p>『공익사업을 위한 토지등의 취득 및 보상에 관한 법률』 제21조의 규정에 의하여 위와 같이 의견을 제출 합니다.</p> <p style="text-align: right;">2017. . . .</p> <p>의견제출인 주 소 : 성 명 : (서명 또는 인) 전화번호 :</p> <p>울산광역시 북구청장 귀하</p> | |
| 비 고 | 기재란이 부족한 경우에는 별지를 사용하실 수 있습니다. |

지장건물 현황조서

| 번호 | 지번 | 간판 (EA) | 상가철거면적(㎡) | | 비고 |
|----|--------------------------------------|------------|-----------|--|--|
| | | | 샌드위치만빌 | | |
| 1 | 울산 북구 신천동 315-11, 315-12 | 3 | 199.24 | | • 박관승 북구 동대 19길 14 (세입자) |
| 2 | 울산 북구 신천동 314-3, 314-4, 239-5, 239-6 | 4 | 352.30 | | • 한중호 울산중구 유곡동 6면한세상 110동 1302호 • 김희자 서물 서초구 정누곳4길33 청신빌라 402호(방배동) (세입자) |
| 3 | 울산 북구 신천동 240-2, 240-4 | 3 | 112.38 | | • 손권정 울산 북구 천곡동 천곡코아2차 202동 (세입자) |
| 4 | 울산 북구 신천동 234-43, 234-51, 234-66 | 6 | 135.09 | | • 오진현 울산북구 신천로 105길 오토밸리로 효성해링턴 112동 402호 (세입자) |
| | | | | | |
| | | | | | |
| | | | | | |
| | | | | | |
| | | | | | |
| | | | | | |
| | | | | | |
| | | | | | |
| | | | | | |
| | | | | | |
| | | | | | |
| | | | | | |
| | | | | | |
| | | | | | |
| | | | | | |
| 합계 | | 16 | 799.01 | | |

편 입 토 지 조 서

| 번호 | 소재지 | 지 번 | 지 목 | 면적(㎡) | | 성 명 | 소유 자 | | 소유권이외의 권리 | | | 비 고 |
|-----|-----|--------|-----|---------|---------|----------|---|-----|-----------|-------------------------------------|------|------------|
| | | | | 공부면적(㎡) | 편입면적(㎡) | | 주 수 | 주 수 | 성 명 | 주 수 | 권리내용 | |
| 1 | 신전동 | 234-12 | 도 | 774 | 18 | 출신광역시 | | | | | | |
| 2 | - | 234-43 | 내 | 419 | 419 | 이경애 외 1인 | 북구 신탑1길 9-10, 602호(상안동) | | | 용산 북구 조계3길 4(조계동) | | 근저당 |
| 3 | - | 234-51 | 진 | 106 | 106 | 출신광역시 | | | | | | |
| 4 | - | 234-66 | 천 | 172 | 172 | 김성열 외 1인 | 남구 삼산로 156번길 5-74, 206동 103호(당동2차현대아파트) | | | 서울 중구 남대문로 84(을지로2가) | | 근저당 지상권 |
| 5 | - | 239-3 | 계 | 162 | 162 | 김성국 외 1인 | 중구 오산5길 4 (태화동) | | | 용산 중구 평동3길2, 110동 1302호 | | 근저당 |
| 6 | - | 239-5 | 천 | 350 | 350 | 김성국 외 1인 | 중구 오산5길 4 (태화동) | | | 서울 서초 청두곡4길 33,4층 402호 (양배동상신빌라) | | 근저당 |
| 7 | - | 239-6 | 진 | 32 | 32 | 김성국 외 1인 | 중구 오산5길 4 (태화동) | | | 용산 중구 평동3길2, 110동 1302호 | | 근저당 |
| 8 | - | 240-2 | 계 | 46 | 20 | 김성열 외 1인 | 남구 삼산로 156번길 5-74, 206동 103호(당동2차현대아파트) | | | 서울 서초 청두곡4길 33,4층 402호 (양배동상신빌라) | | 근저당 |
| 9 | - | 240-4 | 대 | 258 | 258 | 김성열 외 1인 | 남구 삼산로 156번길 5 74, 206동 103호(당동2차현대아파트) | | | 서울 중구 남대문로 84(을지로2가) | | 근저당 |
| 10 | - | 314-2 | 계 | 43 | 43 | 정문갑 | | | | | | |
| 11 | - | 314 3 | 진 | 358 | 358 | 김성국 외 1인 | 중구 오산5길 4 (태화동) | | | 용산 중구 평동3길2, 110동 1302호 | | 근저당 |
| 12 | - | 314-4 | 진 | 45 | 45 | 김성국 외 1인 | 중구 오산5길 4 (태화동) | | | 서울 서초 청두곡4길 30,4층 402호 (양배동상신빌라) | | 근저당 |
| 13 | - | 315-11 | 계 | 377 | 377 | 박경환 | 남구 신정동 1611-16 | | | | | |
| 14 | - | 315-12 | 천 | 150 | 150 | 박경환 | 남구 신정동 1011-10 | | | | | |
| 15 | - | 315 22 | 계 | 95 | 95 | 김중희 | 남구 신정동 1611-16 | | | | | |
| 16 | - | 750-11 | 도 | 122 | 33 | 국도교통부 | | | | 용산 북구 조계동 869-13 | | 근저당 지상권 |
| 합 계 | | | | 3,512 | 2,641 | | | | | | | |

울산광역시북구 공고 제2017-476호

선거인명부·거소투표신고인명부 및 선상투표신고인명부의 사본 작성비용 공시

2017년 5월 9일 실시하는 제19대 대통령선거에서 「공직선거법」 제46조 제3항에 따른 선거인명부·거소투표신고인명부 및 선상투표신고인명부의 사본의 작성비용을 다음과 같이 공시합니다.

2017년 4월 13일

울산광역시 북구청장

| 사본의 종류 | 일반사본 매당 작성비용 | | 전산자료 복사본 비용 [광학식디스크(CD)] |
|---------------|-------------------|----------------------|------------------------------|
| | 일반용지 | 라벨용지 | |
| 선거인명부 | 46원 (A4용지 1매당) | 218원 (A4라벨용지 1매당) | (1,000원×디스크 개수) +(23원×면수) |
| 거소투표 신고인명부 | 46원 (A4용지 1매당) | 218원 (A4라벨용지 1매당) | (1,000원×디스크 개수) +(23원×면수) |
| 선상투표 신고인명부 | 46원 (A4용지 1매당) | 218원 (A4라벨용지 1매당) | (1,000원×디스크 개수) +(23원×면수) |

※ 최종 비용의 원단위 절사

울산광역시북구 공고 제2017-478호

선거인명부 열람 및 등재여부 확인기간 등 공고

「공직선거법」 제40조제3항과 제44조제3항에 따라 2017년 5월 9일 실시하는 제19대 대통령선거의 선거인명부 열람과 확정 후 등재여부 확인 기간 및 방법 등을 다음과 같이 공고합니다.

2017년 4월 13일

울산광역시 북구청장

1. 선거인명부 열람

가. 열람기간

2017년 4월 16일부터 3일간(공휴일에 불구함.)
2017년 4월 18일까지

나. 열람시간 : 매일 오전 9시부터 오후 6시까지(인터넷 열람은 열람시간 제한없음)

다. 열람장소

| 장 소 명 | 소 재 지 | 비 고(연락처) |
|----------|---------------------|---------------|
| 농소1동주민센터 | 울산광역시 북구 호계2길 10 | ☎052-241-8311 |
| 농소2동주민센터 | 울산광역시 북구 찬샘1길 24 | ☎052-241-8331 |
| 농소3동주민센터 | 울산광역시 북구 신남로 77 | ☎052-241-8351 |
| 강동동주민센터 | 울산광역시 북구 무룡로 1096 | ☎052-241-8371 |
| 효문동주민센터 | 울산광역시 북구 산업로 970 | ☎052-241-8411 |
| 송정동주민센터 | 울산광역시 북구 송내14길 41 | ☎052-241-8431 |
| 양정동주민센터 | 울산광역시 북구 오치골3길 16-1 | ☎052-241-8451 |
| 염포동주민센터 | 울산광역시 북구 염포로 707 | ☎052-241-8471 |

라. 인터넷 열람 홈페이지 주소 : 울산광역시북구청 홈페이지 www.bukgu.ulsan.kr

마. 인터넷 열람방법

- 울산북구청 홈페이지에 접속하여 우측상단 팝업존 선거인명부 인터넷 열람에서 이름, 주민등록번호 앞6자리를 입력한 후 조회하기, 중복자인 경우 주민등록번호 끝3자리 추가로 입력한 후 재조회하기
- ☞ 등재된 경우 : 선거권자의 투표구, 투표장소가 안내됩니다.
- ☞ 등재되지 않은 경우 : “○○○님은 선거인명부에 등재되어 있지 않습니다.”로 표시됩니다.
- 이의신청은 이의신청하기 클릭 후 작성자, 비밀번호, 이메일, 연락처 등의 내용을 입력한 후 등록하거나 공명선거지원실(☎052-241-7272)에 서면 또는 구술로 신청 가능합니다.
- * 이의신청기간은 열람기간(2017. 4. 16. ~ 2017. 4. 18.)과 같음.

2. 선거인명부 확정 후 등재여부 등 인터넷 확인

가. 확인기간

2017년 4월 28일부터 12일간(확인시간 제한없음)
2017년 5월 9일까지

나. 확인대상 : 선거인명부 등재여부, 등재번호, 투표소의 위치

다. 인터넷 확인 홈페이지 주소 : 울산광역시북구청 홈페이지 www.bukgu.ulsan.kr

라. 인터넷 확인방법

- 울산북구청 홈페이지에 접속하여 우측상단 팝업존 선거인명부 인터넷 열람에서 이름, 주민등록번호 앞6자리를 입력한 후 조회하기, 중복자인 경우 주민등록번호 끝3자리 추가로 입력한 후 재조회하기
- * 기타 문의사항이 있을 경우 울산광역시 북구청 자치행정과 공명선거지원실(☎052-241-7272)로 연락바랍니다.