


울산광역시북구

공보는 공문서로서의 효력을 갖는다.



공 람	기 관 의 장

제 1068 호 2017. 5. 25. (목)

고 시

- 울산광역시 북구 고시 제2017-94호[도로명 부여 고시] 2
- 울산광역시 북구 고시 제2017-95호[도로명주소 고시] 5
- 울산광역시 북구 고시 제2017-96호[도로명주소 변경 고시] 7

안 내	○ 북구 종이공보는 매주 목요일 발행되오니 공보게재 의뢰 공문을 수요일까지 제출하여 주시기 바랍니다. ○ 긴급한 내용은 사전에 협의하여 주시기 바랍니다. ○ 북구 전자공보 확인방법 ☎ 북구 홈페이지(www.bukgu.ulsan.kr)→행정정보→알림마당→북구공보
--------	--

회 람								
--------	--	--	--	--	--	--	--	--

발행: 울산광역시북구 편집: 기획홍보실(☎241-7125 행정7125)

울산광역시 복구 고시 제2017-94호

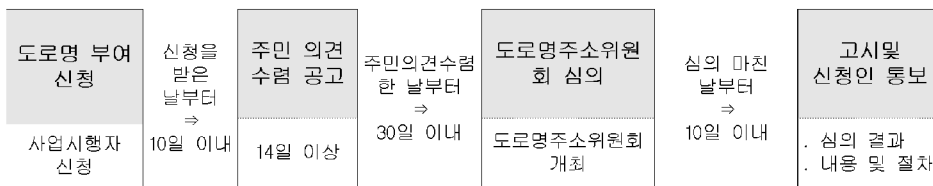
도로명 부여 고시

『도로명주소법』 제18조 및 같은 법 시행령 제21조의 규정에 따라
울산광역시 복구 도로명주소위원회 심의를 거쳐 결정된 도로명
부여에 관한 사항을 아래와 같이 고시합니다.

2017년 5월 25일

울산광역시 복구청장

- 고 시 일 : 2017. 5. 25.
- 고시방법 : 공보, 구청 및 동 주민센터 홈페이지·게시판 게재
- 고시내용 : 도로구간 설정 및 도로명 부여(붙임조서와 같음)
- 도로명의 부여 절차



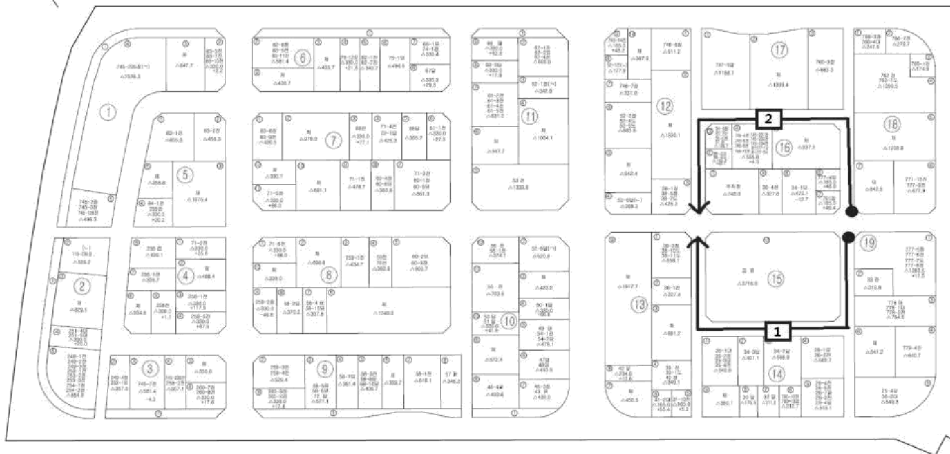
- 도로명부여도면 열람 등 기타 자세한 사항은 울산광역시 복구청 민원지적과
지적담당(☎052-241-7583,7585)로 문의하시기 바랍니다.

도로명 부여 현황 조사

연 번	도로 위계	행정 구역	도로구간		길이 (m)	폭 (m)	기초 간격 (m)	기초 번호 (m)	위치	심의결과	부여사유	비고
			기점	종점								
1	길	농소 1동	매곡동 777-5	신천동 749-7	188	8	20	1-20	신천 지구	체내7길	기존 자연마을인 체내마을에 위치하여 도로명을 부여함.	
2	길	농소 1동	매곡동 777-6	신천동 38-5	188	8	20	1-20	"	체내8길	〃	

도로명 부여 현황도

신천지구 길급



구분	심의결과
①	제내7길
②	제내8길

울산광역시 복구 고시 제2017-95호

도로명주소 고시

우리구 관내 건물에 대하여 「도로명주소법」 제18조제2항에 따라 건물에 부여한 도로명주소를 다음과 같이 고시합니다.

2017년 5월 25일

울산광역시 복구청장

○ 도로명주소 : 울산광역시 복구 주립2길 4-8(무룡동) 외 8건

종전주소	도로명주소	도로명 고시일	도로명 부여사유
(별지참조)			

※ 고시내용 및 기타 자세한 사항은 울산광역시 복구 민원지적과 (☎052-241-7583,7585)에 문의 또는 울산광역시 복구청 홈페이지(www.bukgu.go.kr) 및 도로명주소 안내 홈페이지 (www.juso.go.kr)에서 열람하시기 바랍니다.

○ 도로명주소 사용 및 공부상 주소전환

- 도로명주소는 2017. 5. 25. 고시 후 도로명주소법 제19조제1항에 의거 공법관계에 있어서 주소로 사용됩니다.
- 공공기관에서 비치·관리하고 있는 각종 공부상 주소(소재지)는 해당기관에서 도로명주소로 변경합니다.

○ 도로명주소 변경 등

- 도로명 또는 건물번호의 변경은 도로명주소법 시행령 제7조의3 및 제9조에서 정한 절차에 따라 신청할 수 있습니다.
- 도로명은 도로명주소법 시행령 제7조제7항에 의거 당해 도로명이 고시된 날부터 3년이 지난 후에 변경할 수 있습니다.

○ 참고사항

- 공동주택의 경우 종전주소의 공동주택명, 동·호와 도로명주소의 상세주소는 공법관계의 각종 공부상 기재된 주소로 한다.

도로명주소 부여 고시 조서

순번	종전주소	도로명주소	도로명주소 고시일	도로명부여사유	도로명 고시일	비고
1	울산광역시 북구 무룡동 466-1외1필지(무룡동 신37-1)	울산광역시 북구 주림2길 4-8(무룡동)	2017-05-24	기존 자연마을인 주림마을이 위치하여 도로명을 부여하였다.	2004-08-09	
2	울산광역시 북구 진장명촌지구 6B 2-1L	울산광역시 북구 진장4길 25-4(진장동)	2017-05-24	옛 지명이며 현재도 사용하는 이름으로 울산시민이면 누구나 친숙한 이름이므로 도로명을 부여하였다.	2004-12-27	
3	울산광역시 북구 진장물류단지 6B 2L	울산광역시 북구 진장유통로 51-11(진장동)	2017-05-24	진장 유통단지의 유통단지로서의 기능과 의미를 대의적으로 널리 알리고자 도로명을 부여하였다.	2009-01-23	
4	울산광역시 북구 호수지구 3B 5L	울산광역시 북구 수동4길 3(호계동)	2017-05-24	수동마을명칭을 사용하여서 도로명을 부여하였다	2013-12-30	
5	울산광역시 북구 강동산하지구 888 13L	울산광역시 북구 화인4길 38(산하동)	2017-05-24	화암마을 명칭을 사용하여서 도로명을 부여하였다	2014-05-07	
6	울산광역시 북구 화봉동 1445	울산광역시 북구 화동로 36-2(화봉동)	2017-05-24	자연부락 명칭을 사용해서 도로명을 부여하였다.	2010-04-27	
7	울산광역시 북구 진곡동 588-11	울산광역시 북구 분봉골길 33-24(진곡동)	2017-05-24	기존 지명인 분봉골에 위치하여 도로명을 부여하였다.	2004-08-09	
8	울산광역시 북구 호계동 254-3외 1필지(호계동254-4)	울산광역시 북구 동대18길 13(호계동)	2017-05-24	기존 희망길이 추상명사이므로 도로명 사용으로 부적합하고 동태로에 분기하므로 일관번호 방식에의하여 도로명을 부여하였다.	2009-08-20	
9	울산광역시 북구 진장명촌지구 101B 3L	울산광역시 북구 명촌로 43(진장동)	2017-05-24	명촌동에 소재하는 도로로 법정동인 명촌동의 이름을 반영하여 도로명을 부여하였다.	2008-02-29	

울산광역시 북구 고시 제2017 - 96호

도로명주소 변경 고시

우리구 관내 도로명주소 변경 건물에 대하여 「도로명주소법」 제18조제2항에 따라 변경된 도로명주소를 다음과 같이 고시합니다.

2017년 5월 25일

울산광역시 북구청장

○ 도로명주소 변경사항 : 울산광역시 북구 중산서로 30 외 1건

종전주소	도로명주소	도로명 고시일	도로명 부여사유
(별지참조)			

※ 고시내용 및 기타 자세한 사항은 울산광역시 북구 민원지적과 (☎052-241-7583,7585)에 문의 또는 울산광역시 북구청 홈페이지(www.bukgu.go.kr) 및 새주소 안내 홈페이지(www.iuso.go.kr)에서 열람하시기 바랍니다.

○ 도로명주소 사용 및 공부상 주소전환

- 도로명주소는 2017. 5. 25. 고시 후 도로명주소법 제19조제1항에 의거 공법관계에 있어서 주소로 사용됩니다.
- 공공기관에서 비치·관리하고 있는 각종 공부상 주소(소재지)는 해당기관에서 도로명주소로 변경합니다.

○ 참고사항

- 공동주택의 경우 종전주소의 공동주택명, 동·호와 도로명주소의 상세주소는 공법관계의 각종 공부상 기재된 주소로 한다.

도로명주소 변경 고시 조서

순번	종전주소	변경 전 도로명주소	변경 후 도로명주소	도로명주소 변경일	변경 사유	비고
1	울산광역시 북구 중산동 1282-1	울산광역시 북구 중산5길 2(중산동)	울산광역시 북구 중산시로 30(중산동)	2017-05-25	신정에 의한 변경	
2	울산광역시 북구 정자동 154-7	울산광역시 북구 정자8길 4(정자동)	울산광역시 북구 정자8길 4-1(정자동)	2017-05-25	신정에 의한 변경	